


Firma Usługowa MŚ Matek Szymon

26-400 Przysucha, ul. Staszica 32, smatek@o2.pl

REGON: 672766285, NIP: 799-145-89-26, mobile: 509-024-080

- projektowanie dróg i ulic
- nadzór autorski
- nadzór inwestorski
- sprawdzanie projektów
- kierowanie budową
- usługi informatyczne



Projekt stałej organizacji ruchu na drodze gminnej nr 330812W Kochanów Wieniawski - Sokolniki Suche

Wójt Gminy Wieniawa
ul. Kochanowskiego 88
26-432 Wieniawa

AUTORZY	IMIĘ I NAZWISKO	SPECJALNOŚĆ	NR UPRAWNIEN	PODPIS
Projektant	mgr inż. Szymon Matek	drogowa	MAZ/0021/PWOD/07	
Opracował	mgr Andrzej Zabieglik		-----	

Spis treści

1. Strona tytułowa	str. 1
2. Spis treści	str. 2
3. Opis techniczny	str. 3 - 4
4. Orientacja w skali 1: 10 000 rys. 1	str. 5
5. Plan sytuacyjny oznakowania w skali 1:1000 rys. 2-5	str. 6 - 9

STAROSTA PRZYSUSKI
PROJEKT ORGANIZACJI RUCHU
14.10.2021
ZATWIERDZAM
- w całości
- zgodnym
- po wprowadzeniu zmian
ODRZUCAM

TERMIN WPROWADZENIA 14.10.2021.
TERMIN PRZYJĘCIA
PRZYSUCHA 60 14.10.2021.

JEDNOSTKA REALIZUJĄCA ORGANIZACJĘ RUCHU
ZOBOWIĄZAŁA JEST DO ZAŁOŻENIA, ORGAN
ZARZĄDZAJĄCY RUCHEM ZAŁOŻYŁ PROGI ORAZ
WŁAŚCIWEGO KONTENDANTA FOTICJI O TERMINIE
JEU WPROWADZENIA CO NAJPIŹNIEJ NA 7 DNI PRZED
DNIA WPROWADZENIA ORGANIZACJI RUCHU

STAROSTWO POWIATOWE
W PRZYSUSZE
26-110 Przysucha, Al. Jana Pawła II 10

Z up. STAROSTY
mgr Marek Kiliński
Wicestarosta

OPIS TECHNICZNY

1. PODSTAWA OPRACOWANIA.

- Ustawa z dnia 20.06.1997r – Prawo o ruchu drogowym, Dz. U. 1997 nr 98 poz. 602 z późniejszymi zmianami,
- Ustawa z dnia 21.03.1985 r – O drogach publicznych, Dz. U. 2020 poz. 470 z dn. 18.03.2020r, z późniejszymi zmianami,
- Rozporządzenie Ministra Infrastruktury z dnia 23. 09. 2003 w sprawie szczegółowych warunków zarządzania ruchem na drogach oraz wykonywania nadzoru nad tym zarządzaniem, Dz. U. Nr 314. poz. 784 z dn. 14.04.2017r. z późniejszymi zmianami,
- Rozporządzenie Ministrów Infrastruktury oraz Spraw Wewnętrznych i Administracji z dnia 31 lipca 2002 r. w sprawie znaków i sygnałów drogowych, Dz. U. 2019 poz. 2310 z dn. 26 .11.2019r. z późniejszymi zmianami.
- Inwentaryzacja istniejącego oznakowania

2. TEMAT OPRACOWANIA.

Projekt stałej organizacji ruchu na drodze gminnej nr 330812W Kochanów Wieniawski - Sokolniki Suche w gminie Wieniawa.

3. CHARAKTERYSTYKA ISTNIEJĄCEJ ORGANIZACJI RUCHU.

Droga gminna nr 330812W jest drogą o nawierzchni asfaltowej klasy D, oznakowana jest znakami:

- poziome: brak
- pionowe: 1. A-7 szt. 2, 2. B-18 szt. 1, 3. D-46 szt. 1, 4. D-47 szt. 1

4. CHARAKTERYSTYKA DROGI I RUCHU.

Droga gminna nr 330812W rozpoczyna się skrzyżowaniu z drogą powiatową nr 3332W a kończy na skrzyżowaniu z drogą gminną nr 330850W. Po wykonaniu przebudowy, droga gminna będzie mieć szerokość jezdni 4,5 m z poboczaniami o szerokości 0,75m z mijankami szerokości 5,0 m. Droga gminna będzie drogą jednojezdniową, jednopasową dwukierunkową, o nawierzchni bitumicznej.

Projekt organizacji ruchu nie ingeruje w pas drogowy drogi powiatowej nr 3332W i drogi gminnej nr 330850W.

5. STAN PROJEKTOWANY.

Przed skrzyżowaniem z drogą gminna należy oznakować drogę wewnętrzną znakami D-46 „droga wewnętrzna” i D-47 „koniec drogi wewnętrznej”. Zaprojektowano likwidację znaku B-18(3,5 t), który nie będzie obowiązywał po przebudowie drogi gminnej nr 330812W.

Oznakowanie jest przedstawione graficznie na planie sytuacyjnym (rys. nr 2-5).

Znaki projektowane pionowe:

1. D - 46 szt. 1, 2. D - 47 szt. 1

Znaki do likwidacji:

1. B -18 szt. 1

6. WARUNKI TECHNICZNE WYKONANIA ZNAKÓW.

Symbol i rozmiar znaków oraz literoćwio winny być zgodne z instrukcją o znakach drogowych.

Znaki wykorzystywane do oznakowania powinny być foliowane folią odblaskową typ I a znak A-7 folią typ II. Znaki powinny posiadać ważny certyfikat uprawniający do oznaczania wyrobów znakiem bezpieczeństwa B (Dz. U. Nr 55 z dnia 28.06.1993 r). Folia powinna posiadać świadectwo dopuszczenia do stosowania, wydane przez IBDM.

7. POSTANOWIENIA KOŃCOWE.

Oznakowanie pionowe należy umieszczać zgodnie ze szczegółowymi warunkami technicznymi dla znaków i sygnałów drogowych oraz urządzeń bezpieczeństwa ruchu drogowego i warunkach ich umieszczania na drogach.

Przewidywany termin wprowadzenia oznakowania **do 30.12.2022 roku**

Sporządził:

mgr inż. Szymon Materrek



Opinię pozytywnie, projekt stałej organizacji ruchu na drodze gminnej nr 330812W Kodanów Winiawski – Sokolniki Suche

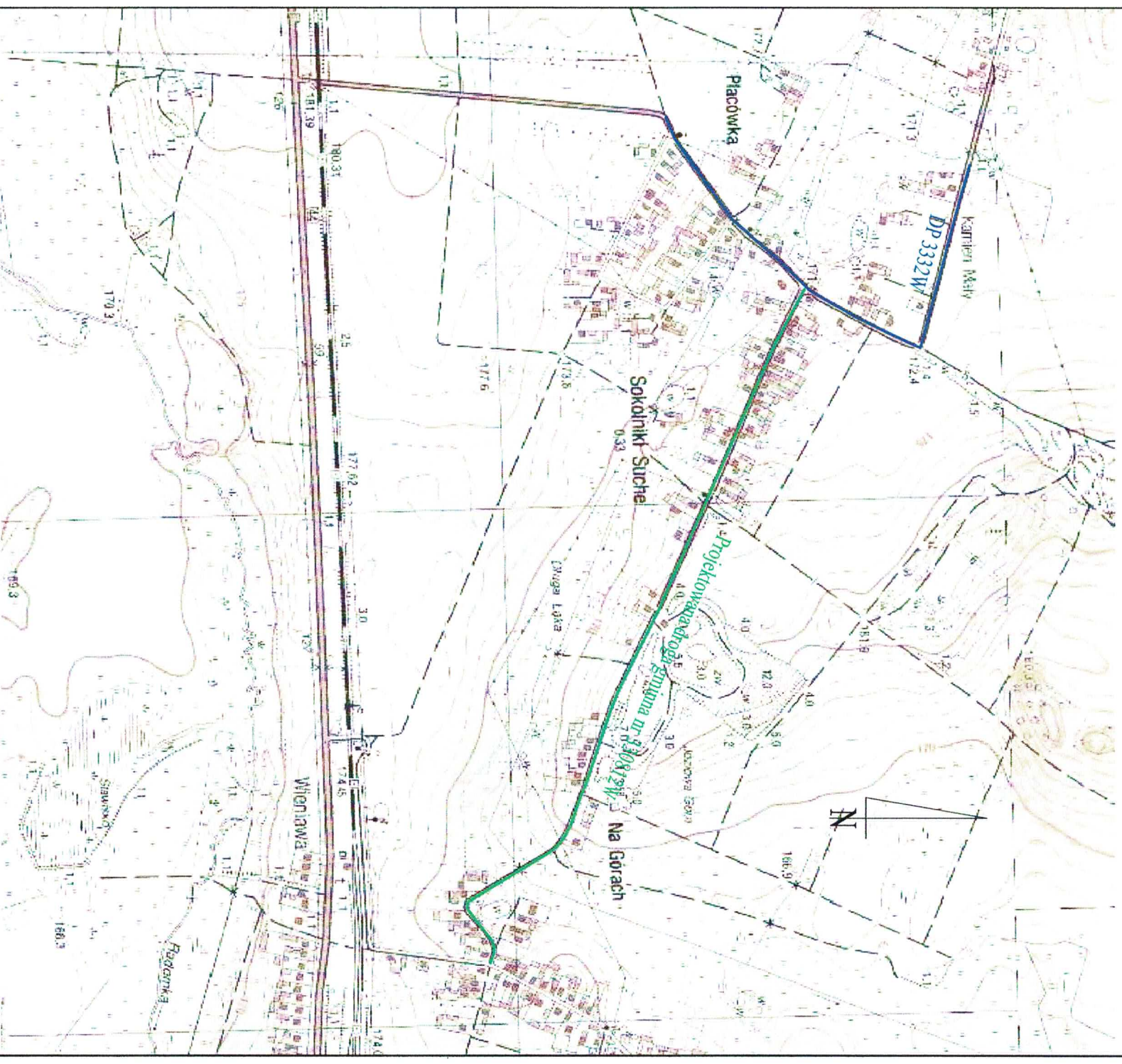
GMINA WIENIAWA
26-432 Wieniawa
ul. Kochanowskiego 88

-3-


WÓJT
mgr inż. Krzysztof Sobczak

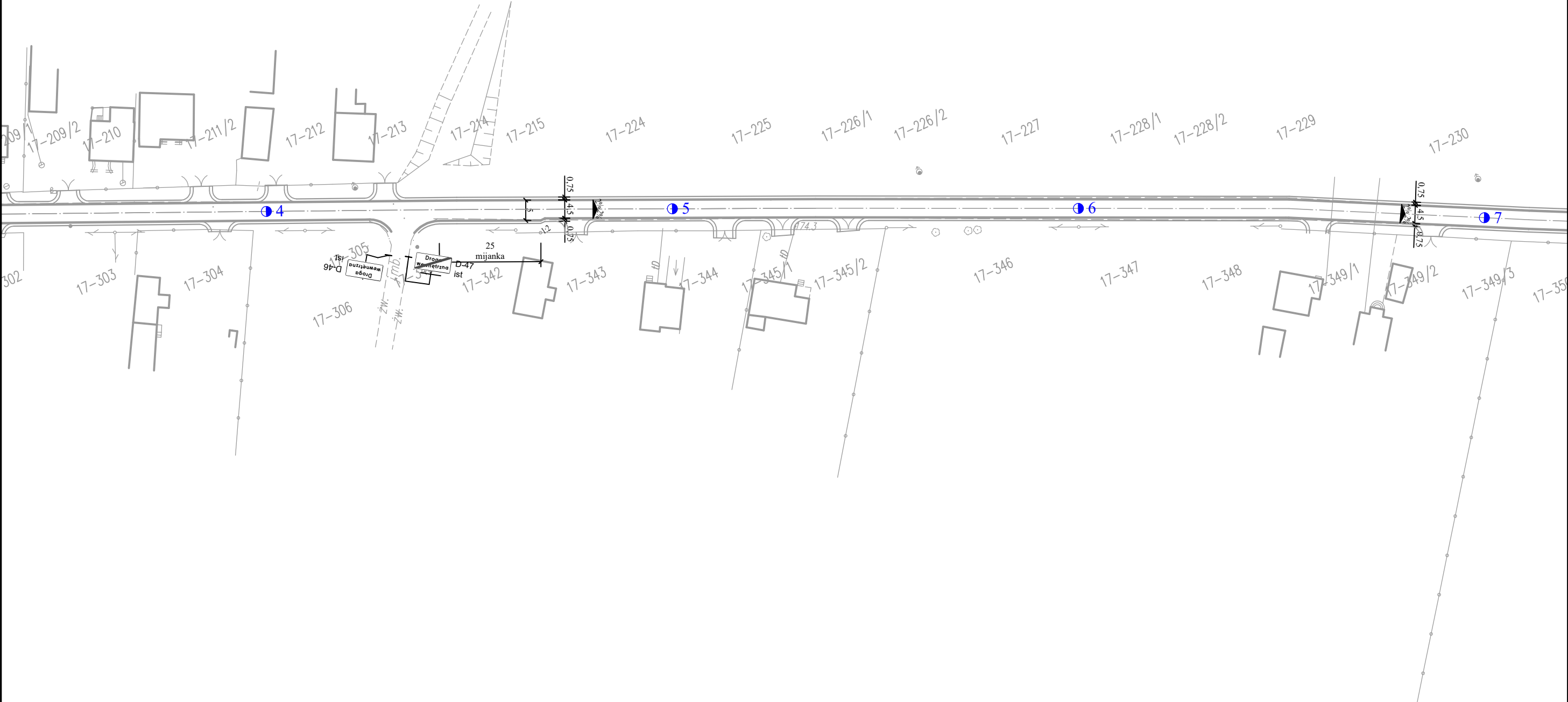
ORIENTACJA

skala 1:10 000



Opracował

mgr inż. Szymon Materek



Wykonawca: Firma Usługowa MS <i>26-400 Przysucha, ul. Staszica 32</i> <i>tel/ fax: 048 675 25 45</i> <i>mobil: 0 509 024 080</i> <i>e - mail: smaterek@o2.pl</i>	Zamawiający: WÓJT GMINY WIENIAWA UL. KOCHANOWSKIEGO 88 26-432 WIENIAWA	Przedmiot opracowania: Stała organizacja ruchu na drodze gminnej nr 330812W Kochanów Wieniawski - Sokolniki Suche	Nazwa rys. PLAN SYTUACYJNY					Numer arkusza: 3
								Skala: 1:1000
			AUTORZY	IMIĘ I NAZWISKO	SPECJALNOŚĆ	NR UPRAWNIEŃ	PODPIS	Data: Przysucha 2021 r.
			Projektant	mgr inż. Szymon Materek	drogowa	MAZ/0021/PWOD/07		
			Opracował	mgr Andrzej Zabieglik		_____		



Wykonawca: Firma Usługowa MS <i>26-400 Przysucha, ul. Staszica 32</i> <i>tel/ fax: 048 675 25 45</i> <i>mobil: 0 509 024 080</i> <i>e - mail: smaterek@o2.pl</i>	Zamawiający: WÓJT GMINY WIENIAWA UL. KOCHANOWSKIEGO 88 26-432 WIENIAWA	Przedmiot opracowania: Stała organizacja ruchu na drodze gminnej nr 330812W Kochanów Wieniawski - Sokolniki Suche	Nazwa rys. PLAN SYTUACYJNY					Numer arkusza: 4
								Skala: 1:1000
			AUTORZY	IMIĘ I NAZWISKO	SPECJALNOŚĆ	NR UPRAWNIEŃ	PODPIS	Data: Przysucha 2021 r.
			Projektant	mgr inż. Szymon Materek	drogowa	MAZ/0021/PWOD/07		
			Opracował	mgr Andrzej Zabieglik				

